COAIB — Carta Operativa AntIncendi Boschivi

Coord. EST — Coord. NORD

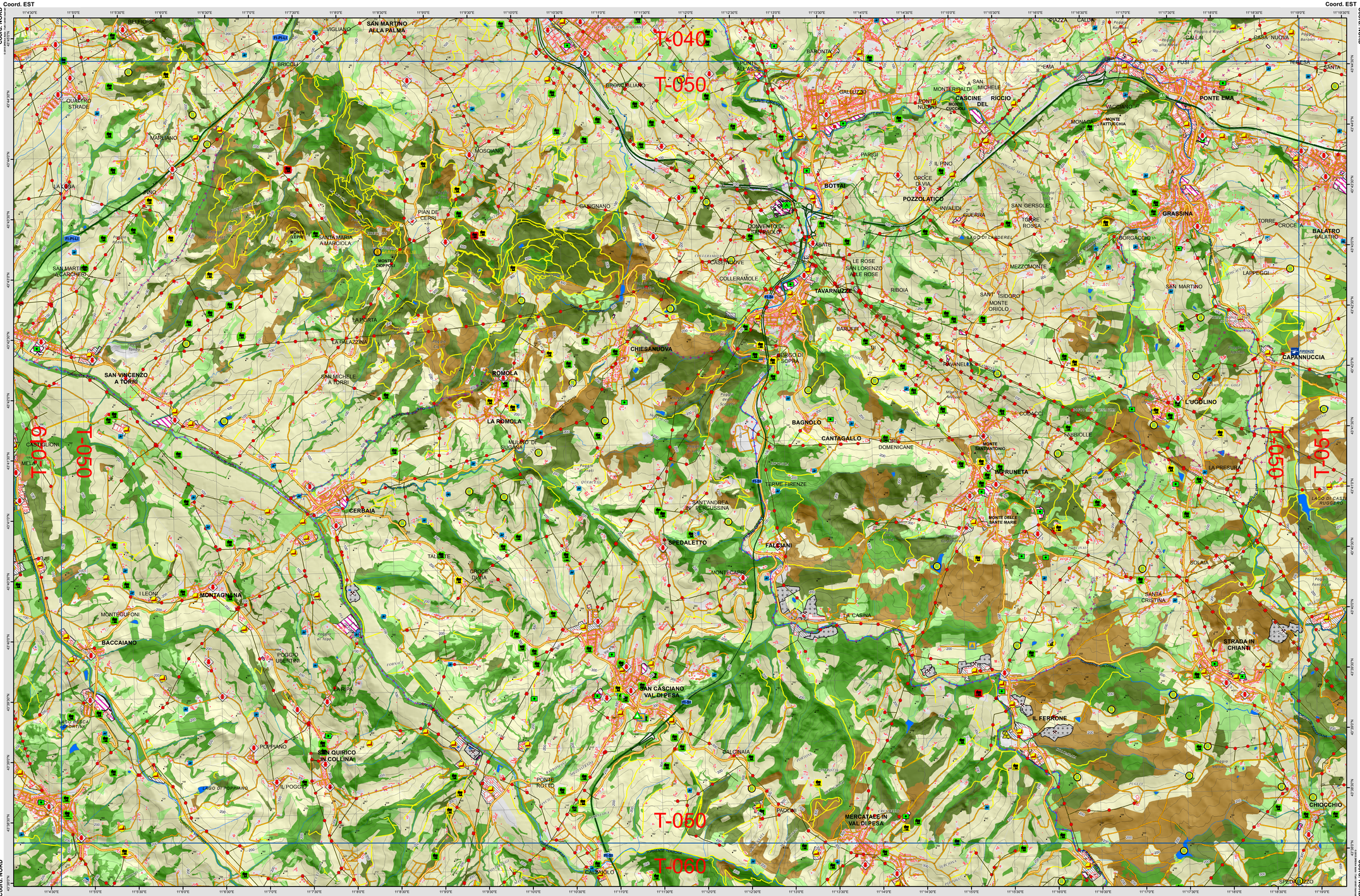

PROTOCOLLO L.A.C.E.S.

1. Restare sempre informati sulle condizioni meteo e sulle previsioni
2. Rendersi conto di quello che il fuoco sta facendo in ogni momento
3. Basare tutte le azioni sul comportamento dell'incendio corrente e su quello previsto
4. Identificare le vie di fuga e le zone di sicurezza e farle conoscere a tutti
5. Inviare osservatori quando e dove vi è un possibile pericolo
6. Stare sempre allerta – stare calmo – pensare in modo chiaro – agire con decisione
7. Mantenere costanti comunicazioni con gli uomini, i superiori, tutte le forze aggiunte
8. Dare chiare istruzioni e assicurarsi che queste siano comprese da tutti
9. Mantenere sempre il controllo delle forze assegnate
10. Combattere l'incendio con decisione ma ricordare sempre: «AL PRIMO POSTO LA SICUREZZA»

- L – Look outs
- A – Awareness
- C – Communication
- E – Escape routes
- S – Safety or Safety First

- L – Osservare
- A – Consapevolezza
- C – Comunicazioni
- E – Individuazione vie di fuga
- S – Sicurezza

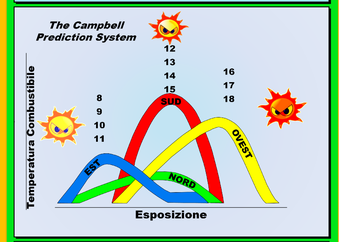

SCALA BEAUFORT
misurazione dell'intensità del vento

SCALA	SITUAZIONE	NODI	Km/h	m/s	EFFETTI
0	Calma	<1	<1	0.0-0.2	il fumo sale diritto
1	Bava di vento	1-3	1-5	0.3-1.5	il fumo segue il vento
2	Brezza leggera	4-6	6-11	1.6-3.3	si sente il vento in faccia
3	Brezza teso	7-10	12-19	3.4-5.4	le foglie si muovono
4	Vento moderato	11-16	20-28	5.5-7.9	volano carte e polvere
5	Vento teso	17-21	29-38	8.0-10.7	oscillano piccoli alberi
6	Vento fresco	22-27	39-49	10.8-13.8	si muovono autovetture e alberi medi, ondeggia il seguito
7	Vento forte	28-33	50-61	13.9-17.1	difficoltà a camminare contro vento

Alfabeto ICAO

A	ALFA	H	HOTEL	O	OSCAR
B	BRAVO	I	INDIA	P	PAPA
C	CHARLIE	J	JULIET	Q	QUEBEC
D	DELTA	K	KILO	R	ROMEO
E	ECHO	L	LIMA	S	SIERRA
F	FOXTROT	M	MIKE	T	TANGO
G	GOLF	N	NOVEMBER	U	UNIFORM
V	VICTOR				
W	WHISKEY				
X	X-RAY				
Y	YANKEE				
Z	ZULU				

Tavarnuzze

T-050

FIRENZE

COAIB — Carta Operativa AntIncendi Boschivi

FIRENZE

REGIONE TOSCANA — CITTÀ METROPOLITANA DI FIRENZE — 800 425 425

T-050

Tavarnuzze

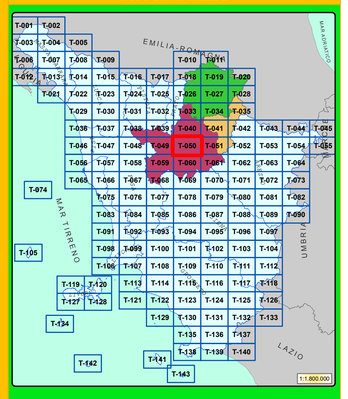

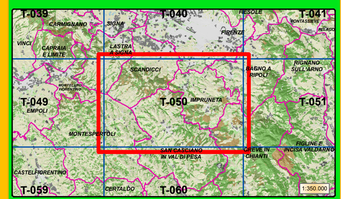

© 2015 DREAm Italia - Tutti i diritti riservati Elaborato ver. GREEN - FI_4.20 - marzo 2016

Progetto e realizzazione DREAm Italia in collaborazione con:
Referente Regionale A.I.B. per Firenze
Ufficio Protezione Civile e Forestazione della Città Metropolitana di Firenze
Unione Montana dei Comuni del Mugello, Unione dei Comuni Valdarno e Valdisieve
Associazioni di Volontariato AIB della Città Metropolitana di Firenze
Direttore Tecnico Progetto: Dottore Forestale Luca Tonarelli
Elaborazione e realizzazione cartografica: Dottore Forestale Niccolò B.Montorselli
Elaborato cartografico per il Servizio AIB Regione Toscana
Fonte: Base cartografica CTR Regione Toscana-Servizio Cartografico Regione Toscana

Legenda Generale

VIABILITÀ
- Tratto in Galleria
- Autostrada/Superstrada
- Str. Regionale/Provinciale
- Rete stradale Comunale
- Strada For. AIB CL 1
- Strada For. AIB CL 2
- Strada For. AIB CL 3
- Strada For. Non Classificata
- Ferrovia

LINEE ELETTRICHE
- Elettrodotto AT
- Elettrodotto MT
- Elettrodotto RFI

EDIFICI, STRUTTURE
- Case/Edifici
- Aree Sportive

IDROGRAFIA
- Fiume/torrente
- Rio/fosso
- Lago/Laghetto

CONFINI
- Comune
- Provincia
- Regione

USO DEL SUOLO
- Agricolo
- Pascoli/incolti/ Veg. Rada/Cesse
- Bosco Latifoglie
- Bosco Misto
- Bosco Conifere
- Area turistico/sportivo
- Area Industriale
- Discarica
- Cava

© 2015 DREAm Italia - Tutti i diritti riservati

1.000 500 0 1.000 2.000 Metri

SCALA 1:25.000
Equidistanza curve di livello 25m

Generazione ombre: posizione Sole Azimuth 205°N e Altitudine 40°
Rappresentazione cartografia in UTM metrica con sistema di coordinate geografiche LL in formato D°M'S" DATUM WGS84

© 2015 DREAm Italia - Tutti i diritti riservati

Legenda Operativa

Punti Acqua
- Invasi AIB - RT
- Invasi
- Idrante (sottopiazza-sottosuolo)
- Piscina

n = N° punti aggregati vicini 250m

Opere AIB
- Elisuperficie
- Ripetitore Radio AIB
- Torretta AIB - RT
- Torretta AIB "LA RACCHETTA"
- Viale Parafuoco

Basi Operative
- Ente Regione Toscana
- Volontariato
- Vigili del Fuoco
- Corpo Forestale dello Stato

Punti Sensibili
- Barriera (Cancello / Sbarra / Catena)
- Industria
- Industria rischio alto
- Cava
- Discarica

Protezione Civile Rischio
- Struttura Ricettiva: basso, medio, alto
- Campeggio: basso, medio, alto

© 2015 DREAm Italia - Tutti i diritti riservati

Legenda Zone DO

Firenze
- Firenze-Empoli
- Montagna Fiorentina
- Mugello

© 2015 DREAm Italia - Tutti i diritti riservati